

Axe 5 « Données Economiques Maritimes »

Réflexions et retours d'expériences autour de la question de l'information économique pour les problématiques environnementales (accès, gestion, partenariat, ...)

Pascal Raux

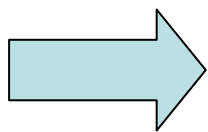
UMR - AMURE Centre de droit et d'économie de la mer



Le contexte:

Une problématique de recherche qui s'inscrit dans le contexte des problématiques de la protection de l'environnement et de la gestion des ressources exploitées des écosystèmes côtiers :

- Analyser les comportements d'acteurs en matière d'utilisation des ressources naturelles partagées d'un site, compte tenu de l'intérêt élevé qu'elle présentent d'un point de vue économique et d'un point de vue écologique.
- Apporter un éclairage sur les enjeux de développement durable associés à l'utilisation de ces ressources.



s'inscrit dans la question de l'information économique pour les problématiques environnementales

La démarche:

-obtenir une caractérisation du poids économique des acteurs de chaque activité pesant sur ces ressources naturelles

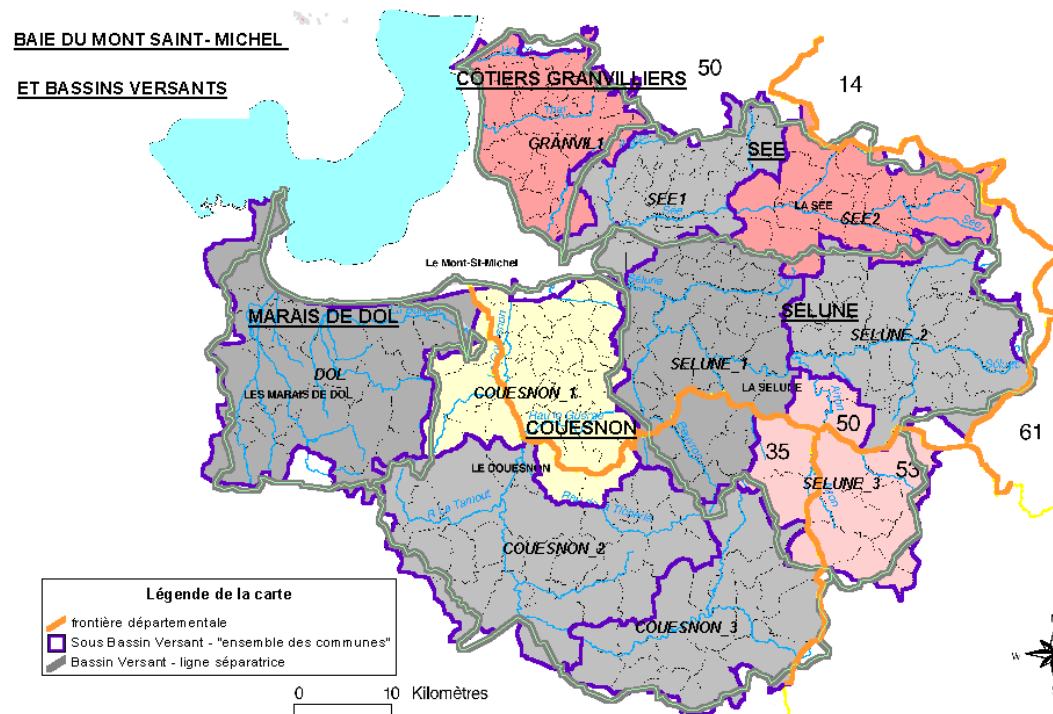
-à une échelle écosystémique, selon les frontières liées à l'exploitation des ressources naturelles (aux échelles plus fines que sont les bassins versants et sous-bassins versants)

Produire une autre carte de l'économie pour obtenir une mesure des enjeux à l'échelle de la problématique, selon les frontières hydrosystémiques ou selon les unités potentielles de gestion.

Le contexte d'application de la Baie du Mont-Saint-Michel

- 4 grandes catégories de ressources naturelles partagées:
 - les ressources trophiques primaires
 - la ressource en eau
 - la diversité biologique
 - les paysages
- donnant lieu à un large éventail d'activités humaines:
 - activités marchandes (agriculture, conchyliculture, pêche maritime, tourisme),
 - activités non-marchandes (chasse et pêche récréative, observation du site).
- des services publics appuyant ou encadrant ces activités marchandes et non-marchandes (administration et recherche)

Il s'agit d'abord de définir des périmètres qui peuvent correspondre à des entités territoriales ou écosystémiques, à des découpages politico-administratifs, voire à des logiques culturelles ou économiques, puis d'examiner les dynamiques à l'œuvre en termes de transformation des organisations.



Une re-territorialisation de l'information statistique disponible.

Sur les secteurs identifiés:



- Approche par bassins versants
- Poids des grands secteurs d'activité : Nombre, CA, Emplois, VA

Proxy: - Pressions exercées sur la ressource
- Modes d'exercice du pouvoir de négociation

Bases: INSEE (SIRENE, ALISSE), SESSI, Agreste, DPMA,
Enquêtes Ifremer, etc.

SIRENE:

A l'extraction aucune case de tableaux ne doit comporter :

- moins de 3 unités (entreprises ou établissements) ;
- moins de 5 salariés.
- aucune unité (entreprise ou établissement) ne doit concourir à plus de 85% des effectifs ou des rémunérations d'une case ;

ALISSE (Accès en Ligne aux Statistiques Structurelles d'Entreprises):

La définition de la confidentialité pour les agrégations est stricte. Pour qu'un agrégat soit diffusible, il faut :

- respecter la règle de dominance (seuil à 85 %),
- au moins 11 unités pour les entreprises individuelles,
- au moins 3 unités pour les sociétés sous formes juridiques.

Par précaution, chaque case doit comporter au moins 11 unités lorsqu'on n'est pas sûr de pouvoir distinguer sociétés et entreprises individuelles. Aucune donnée individuelle d'entreprise issue de SUSE ne peut être diffusée dans le cadre du service universel. Les codes NAF de l'activité de défense sont interdits de diffusion.

Questions:

-Développement / mise en place d'un partenariat institutionnel avec les organismes de gestion de la donnée publique (expériences de l'axe 4) observatoires, etc.

-Quid du devenir des données collectées au sein du GdR et maintenant de l'UMR (enquêtes, achat, etc.)?

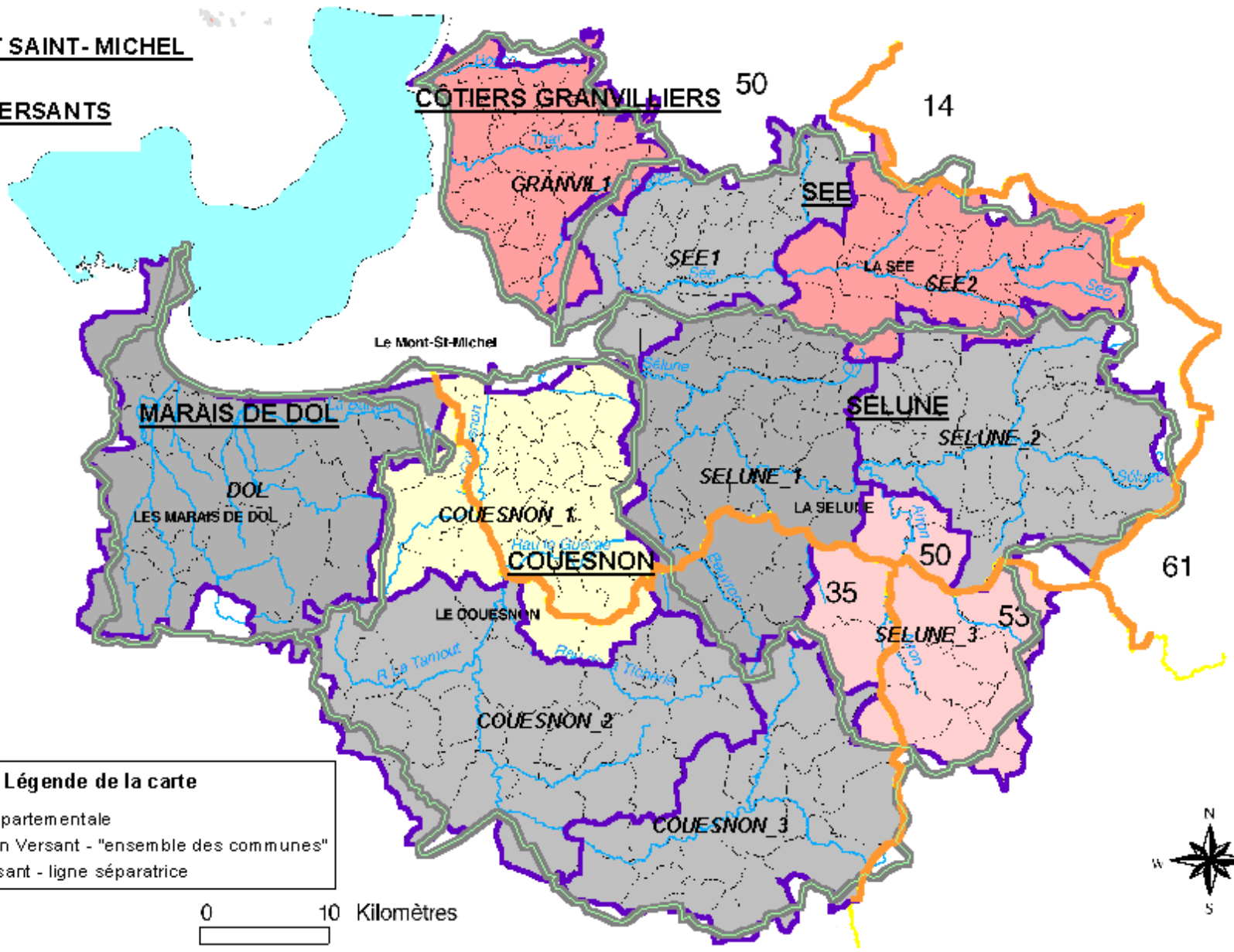
- Selon les droits attachés aux données

- Méta Données




- ...

-Expérience en matière d'accès (identification des sources, des contacts et des procédures)

BAIE DU MONT SAINT-MICHEL
ET BASSINS VERSANTS

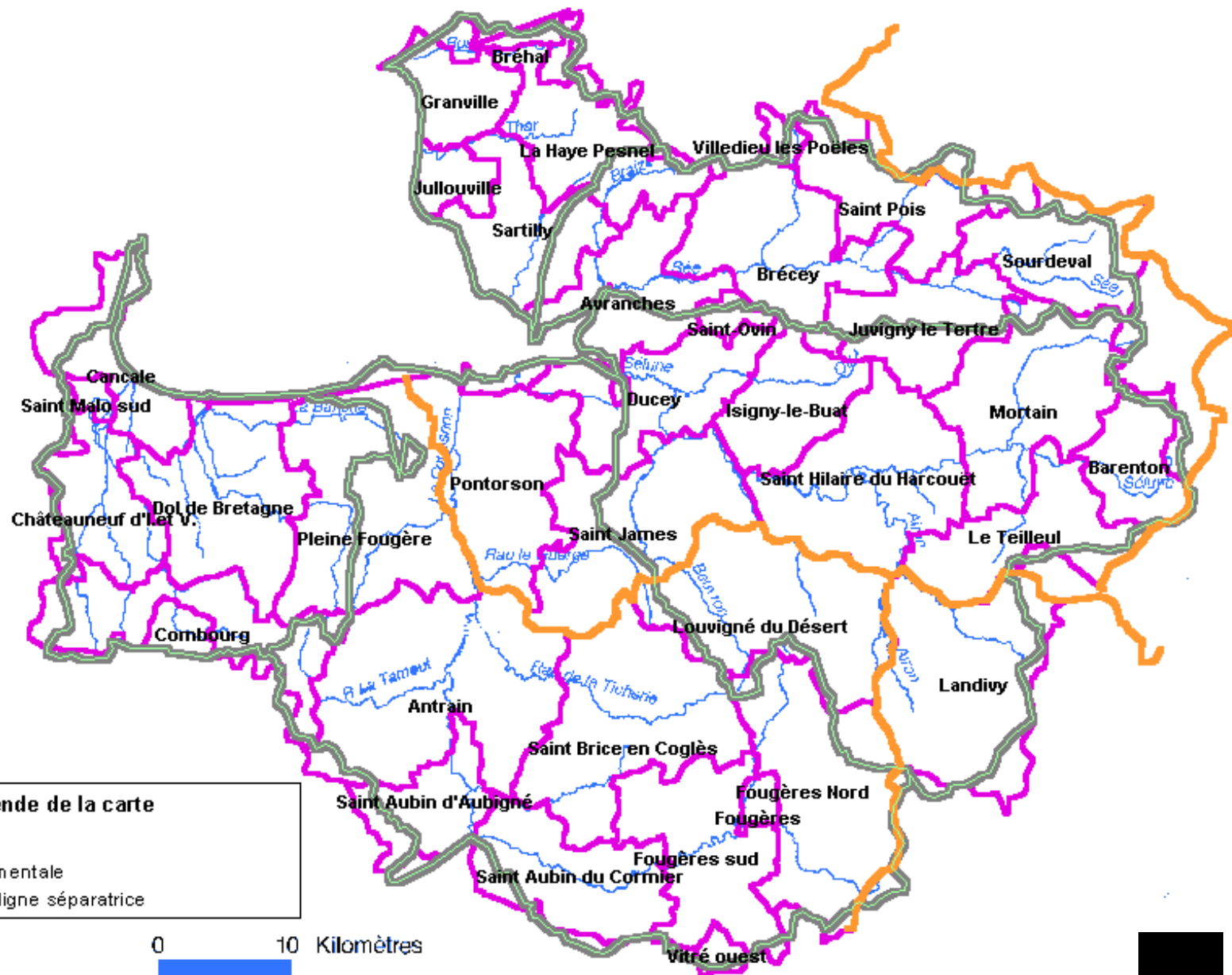


Légende de la carte

-  frontière départementale
-  Sous Bassin Versant - "ensemble des communes"
-  Bassin Versant - ligne séparatrice

0 10 Kilomètres





Ressources naturelles de la zone côtière dans des situations de multi-usages

Communes et sous bassins de la baie du Mont Saint Michel

