

Colloque des 9 et 10 octobre 2014, BREST
« L'aménagement du territoire maritime dans le contexte de la politique maritime
intégrée »

Développement durable & territoires insulaires : Quels futurs pour les îles de la Pointe de Bretagne ?

Une approche de territorialité



Erwann Charles
Université de Brest – France



Contexte de la recherche :

- Etude de territorialité de 9 mois dans le cadre du Master MIDTE.
- Une méthodologie participative spécifique
- 202 questionnaires auprès d'îliens adultes
- + 65 jeunes de moins de 18 ans
=> 15 % de la population interrogée
- 70 entretiens avec des personnes ressources
- Plus d'une centaine de déplacements in situ

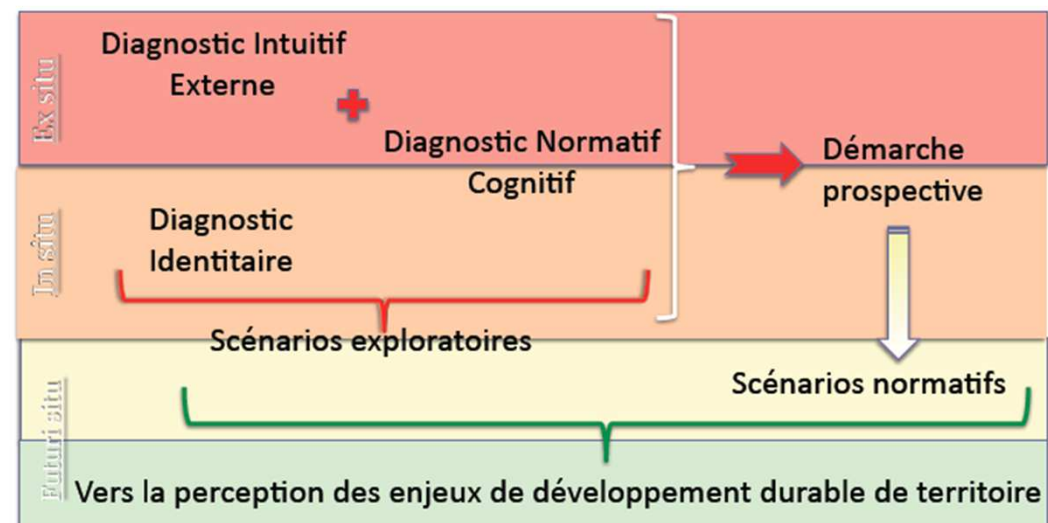
Les îles du Ponant finistériennes



Existe-t-il une ou plusieurs identités sur les îles du Ponant finistériennes ?



MASTER 2 MIDTE
MANAGEMENT ET INGÉNIERIE DU
DÉVELOPPEMENT DES TERRITOIRES EN EUROPE
PROMOTION 2013-2014



Problématique :

Quels sont les enjeux actuels, auxquels il importe de répondre pour que le futur des habitants des îles de la pointe bretonne rime avec développement choisi et durable ?

Une approche analytique de développement local :

- Une étude de territorialité dans un contexte ilien singulier
- Une démarche prospective qui associe les habitants
- Un scénario de développement en phase avec leur identité et en adéquation avec leur volonté

I- Une étude de territorialité :

Territoire vs espace ?

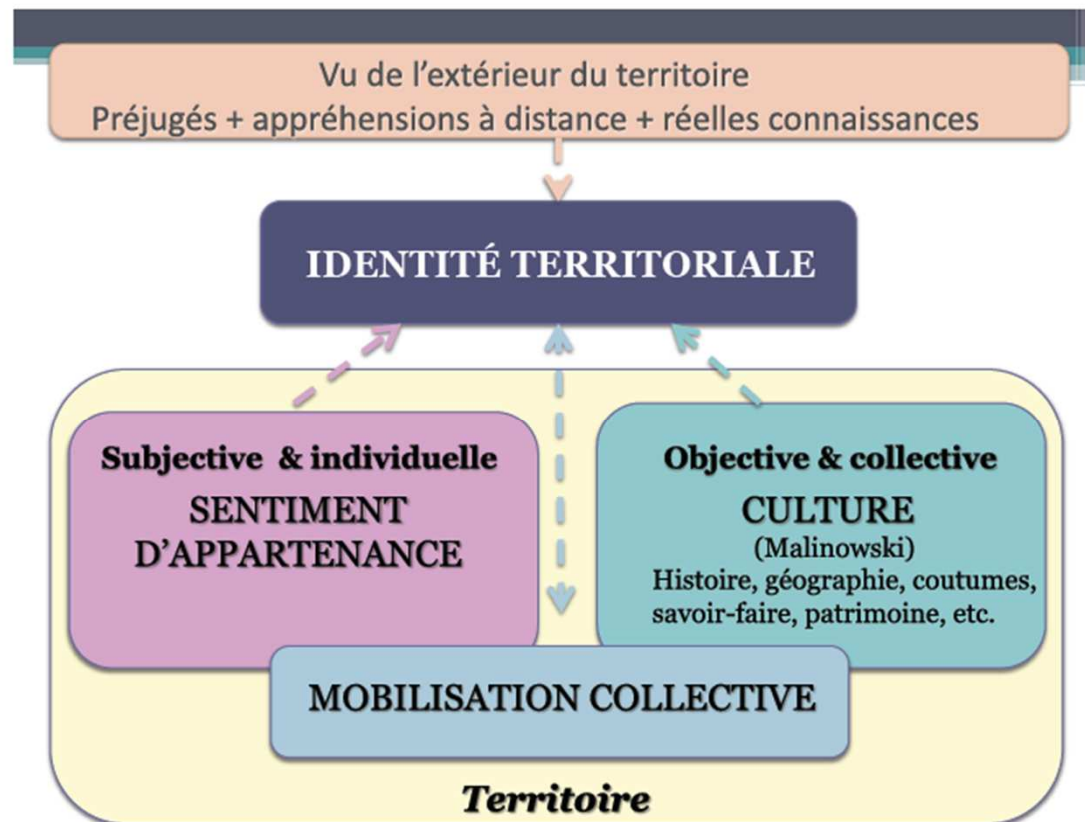
- Un territoire n'est pas un morceau de nation ou de région «administrative», mais une forme d'organisation et de coordination inscrite géographiquement et construite socialement.



=> Un territoire est donc une zone géographique, que des personnes s'approprient à laquelle elles s'identifient, sur laquelle elles ont choisi de vivre et de partager des valeurs, des habitudes de vie, pour laquelle elles bâtissent ensemble un projet de développement.

Territorialité ?


C'est le reflet de l'emprise de l'identité territoriale, son émanation sur le territoire lui-même, sa trajectoire, ses projets et son développement.



=> Il importe de l'appréhender pour en faire un levier de développement et lever les freins...

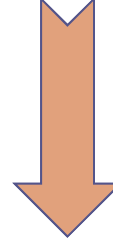


Insularité

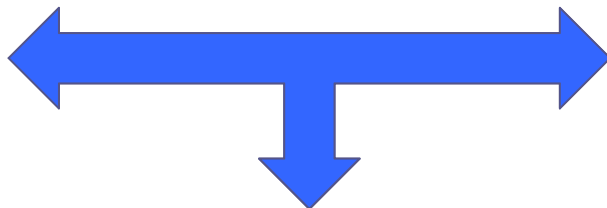


De la spécificité géographique découle réalité socio-économique singulière

Îléité



« Mode d'existence » propre aux îles, engendrant un ensemble de représentations et d'affects concourant à une forme d'identité insulaire.



QUEL DÉVELOPPEMENT ?
subi ou choisi ?



II- Réalités et enjeux d'un territoire singulier

21 – Une appréhension d'allochtone

Les caractéristiques d'un territoire rural profond...

- Eloignement / isolement / continuité territoriale relative
- Fort déclin de la population de -76 % à Sein à - 43 % à Batz en 30 ans.
- Vieillesse de la population :
 - les plus de 65 ans représentant 40% de la population (17% en France),
 - les moins de 18 ans seulement 12,5 % (22% dans l'Hexagone).
- Très grande fragilité voire disparition de services de proximité
- Accès aux services de santé problématique (hors urgence / RDV chez un spécialiste pour un Ouessantin = 1,5 j de déplacement)
- Difficulté de la collectivité à faire face aux diverses nécessités d'investissements ou à la maintenance des infrastructures

Mais aussi des spécificités insulaires marquées ...

- Un cadre naturel préservé qui attire...
- Une très forte présence touristique mais très saisonnalisée
 - 76 000 visiteurs par an pour Sein (202 habitants, sur 0,6 km²)
 - 250 000 pour Batz (540 habitants, 5,25 km²),
 - Taux de fonction touristique compris entre 250 % et 359 %
- Un tourisme très majoritairement d'excursion
- Coût de la vie élevé, > de 20 à 40 % au continent (étude en cours)
- Coût du logement prohibitif (de 1900-3000 €/m² vs 1600 € en Finistère)
- Une économie présentielle très dominante, 76 % à Ouessant (sauf à Batz, 37 %).
- Un territoire riche de « contraintes juridiques » (loi littoral, ZAP, ZPPAUP, ZNIEFF, ZICO, Parc Marin,...) & de successions familiales (indivis)
- Une fragilité au regard des évolutions climatiques (érosion, submersion,...)


22 – Le regard des autochtones sur les enjeux territoriaux

- Permettre aux jeunes de vivre et travailler sur l'île
⇒ Enjeu : maîtrise du foncier, accès à l'immobilier et l'accompagnement de projets.

- Le tourisme : un mal nécessaire qui doit être mieux canalisé
=> Enjeu : réduire l'impact environnemental, le coût pour la collectivité tout en augmentant les retombées financières (concept du « touriste durable »)

- Les transports : un service public essentiel pensé pour et par les îliens
=> Enjeu : une « continuité territoriale » bien réfléchie

- L'offre de biens et services de proximité
=> Enjeu : réduire le dilemme entre le maintien de l'activité locale et le coût de la vie

- 
- Lutter contre la mise sous cloche progressive du territoire :
=> Enjeu : éviter l'apparition du syndrome de Bréhat & de l'environnement
« punitif »

 - Renforcer la coopération entre leur île et le continent (80%)
=> Enjeu : la promotion touristique, l'accessibilité, la coopération d'entreprise,
développement de projets culturels et associatifs

 - Faire du problème de l'énergie une force et de la transition énergétique
une opportunité territoriale
=> Enjeu : favoriser les projets existants et faire émerger une filière EMR

 - Préserver le cadre et le mode de vie (« valeurs » de liberté et de quiétude)
=> Enjeu : conserver le fort sentiment d'appartenance et de fierté (88%),
lutter contre la gentrification du territoire.

III- Préconisations pour l'avenir :

- S'écarter de la mono-spécialisation, lutter contre le « tout tourisme subi ».
- Redévelopper les activités traditionnelles dites « nobles » et exportatrices, mais aussi d'autres en lien avec les spécificités du terroir (algues,...)
- Maitriser le foncier, limiter la « secondairisation » de l'habitat, conscientiser la population sur la nécessaire «solidarité communautaire»
- Développer des projets impliquant des acteurs locaux et basés sur de nouveaux avantages comparatifs du territoire (EMR, tourisme durable, ex: Ile de Sein Energie)
- Développer des coopérations et une ingénierie de projets (notamment européens), repenser l'organisation territoriale et son fonctionnement (intercommunalité,...)

=> Nécessité d'une gouvernance adaptée

=> Scénario envisagé : « Îles du Ponant 2030, vers la Durab' Îlité ! »